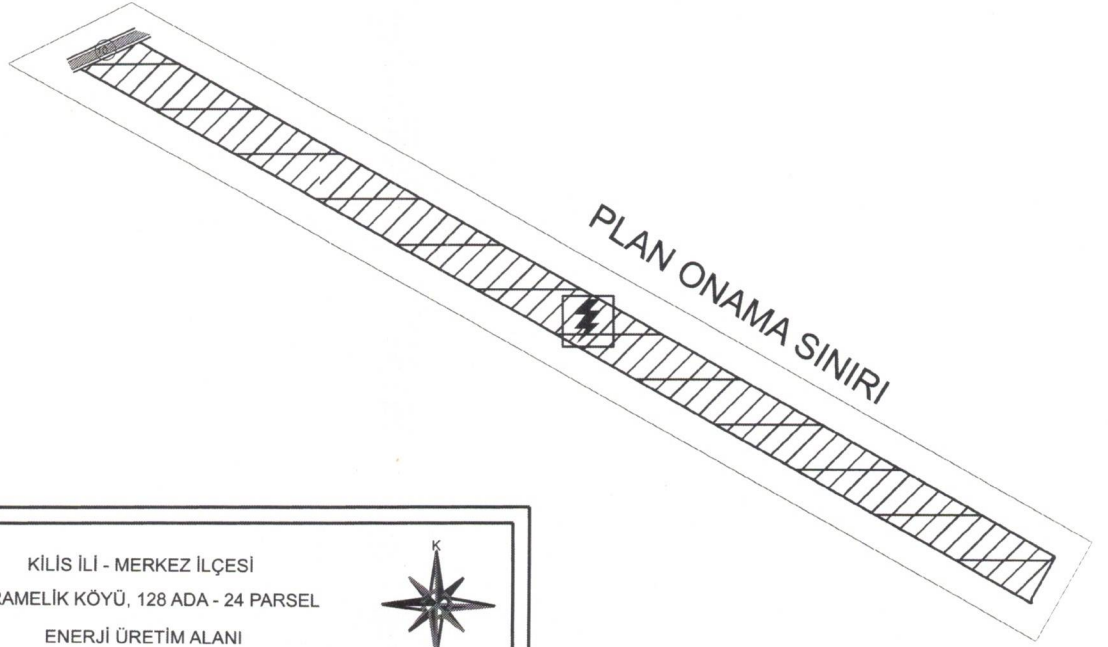






NAZIM İMAR PLANLAMA



KILIS İLİ - MERKEZ İLÇESİ KARAMELİK KÖYÜ, 128 ADA - 24 PARSEL ENERJİ ÜRETİM ALANI NAZIM İMAR PLANI		 ÖLÇEK: 1/5000
LEJAND:		
	PLAN ONAMA SINIRI	
	ENERJİ ÜRETİM ALANI	
	TAŞIT YOLU	
PLAN NOTLARI:		
1) Ges tesisi, ilgili kurum görüşleri doğrultusunda inşa edilecektir.		
2) Plan sınırları içerisinde, Kilis Valiliği Çevre Ve Şehircilik İl Müdürlüğü tarafından onaylanan imar planına esas jeolojik ve jeoteknik etüt raporu hükümleri dikkate alınacaktır.		
3) Planlama alanında 1/1000 ölçekli uygulama imar planı ile buna dayalı parselasyon planı onaylanmadan uygulama yapılamaz.		
4) Bu plan, plan açıklama raporu ile bir bütündür.		
5) Belirtilmeyen hususlarda, 3194 sayılı imar kanunu ve ilgili yönetmelik hükümlerine uyulacaktır		